

УТВЕРЖДАЮ:

Заместитель Министра
природных ресурсов и
экологии

Российской Федерации

С.Н. Ястребов

Дата: 24.03.2022

Акт
обследования аварийных деревьев N 5/22
лесных насаждений национального парка «Лосиный остров» (лесничества)
г. Москва (субъект Российской Федерации)

Место проведения

Участковое лесничество	Урочище (дача)	Квартал (кварталы)	Выдел (выделы)
Лосиноостровский лесопарк	-	8-3	17,18

Перечетная ведомость
аварийных деревьев

N деревя	Координаты (WGS 84)	Порода	Высота, м	Диаметр, см	Запас, куб. м	Структурные изъяны, характеризующ ие аварийность деревя	Сроки проведения мероприятия
1	2	3	4	5	6	7	8
1	55.86167, 37.72953	Ель колючая	22	22	0,396	Свежий сухостой, отработано стволовыми вредителями >1/2 окр. ств. под кроной	2022
2	55.86154, 37.72972	Ель колючая	26	32	1,02	Свежий сухостой, отработано стволовыми вредителями >1/2 окр. ств. под кроной	2022
3	55.86171, 37.72966	Ель колючая	26	38	1,426	Свежий сухостой, отработано	2022

№ дерева	Координаты (WGS 84)	Порода	Высота, м	Диаметр, см	Запас, куб. м	Структурные изъяны, характеризующие аварийность дерева	Сроки проведения мероприятия
1	2	3	4	5	6	7	8
						стволовыми вредителями >1/2 окр. ств. под кроной	
4	55.86184, 37.72960	Ель колючая	24	28	0,74	Свежий сухой, отработано стволовыми вредителями >1/2 окр. ств. под кроной	2022
5	55.86188, 37.72960	Ель колючая	21	28	0,62	Свежий сухой, отработано стволовыми вредителями >1/2 окр. ств. под кроной	2022

Исполнитель работ по проведению обследования аварийных деревьев:

Заместитель главного лесничего службы главного лесничего ФГБУ «Национальный парк «Лосиный остров»: С.А. Жолудев

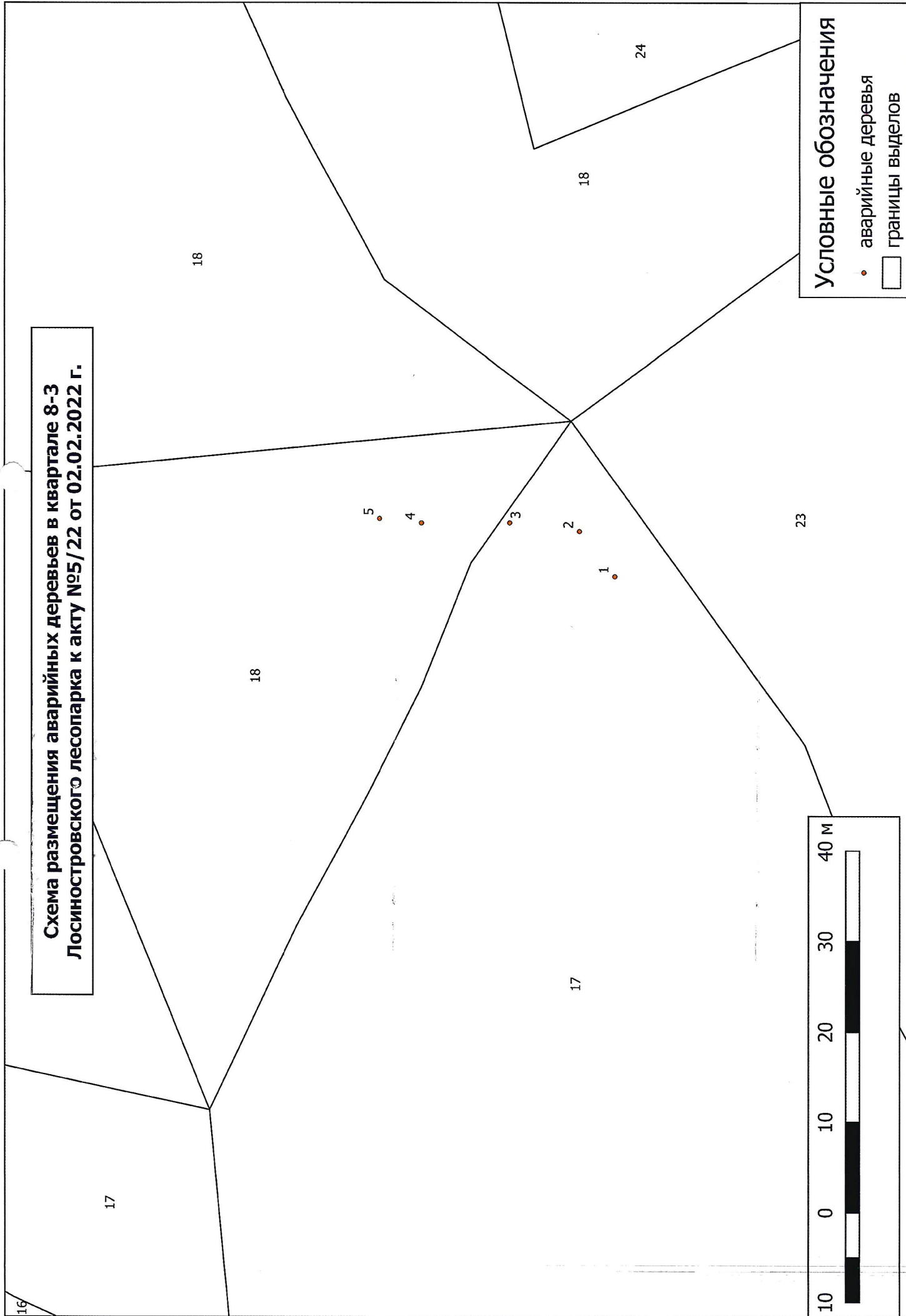
Подпись _____

Дата составления документа 2 февраля 2022 г. Телефон 8-495-323-88-85 (доб.125)

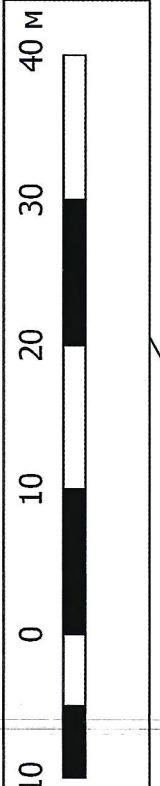
ЗАКЛЮЧЕНИЕ

В целях недопущения вреда жизни и здоровью граждан, ущерба государственному и муниципальному имуществу и имуществу граждан и юридических лиц назначается рубка 5 аварийных деревьев. Структурные изъяны аварийных деревьев: свежий сухой, отработан стволовыми вредителями.


**Схема размещения аварийных деревьев в квартале 8-3
Лосиностровского лесопарка к акту №5/22 от 02.02.2022 г.**





Условные обозначения
• аварийные деревья
□ границы выделов



Фототаблица к акту
обследования аварийных деревьев N 5/22 от 02.02.2022 г.
лесных насаждений национального парка «Лосиный остров» (лесничества)
г. Москва (субъект Российской Федерации)

N дере ва	Координаты (WGS 84)	Порода	Фото
1	2	3	4
1	55.86167, 37.72953	Ель колючая	

N дере ва	Координаты (WGS 84)	Порода	Фото
1	2	3	4
2	55.86154, 37.72972	Ель колючая	

N дере ва	Координаты (WGS 84)	Порода	Фото
1	2	3	4
3	55.86171, 37.72966	Ель колючая	

N дере ва	Координаты (WGS 84)	Порода	Фото
1	2	3	4
4	55.86184, 37.72960	Ель колючая	

N дере ва	Координаты (WGS 84)	Порода	Фото
1	2	3	4
5	55.86188, 37.72960	Ель колючая	